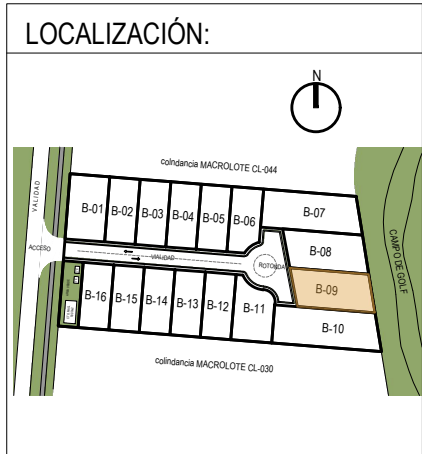
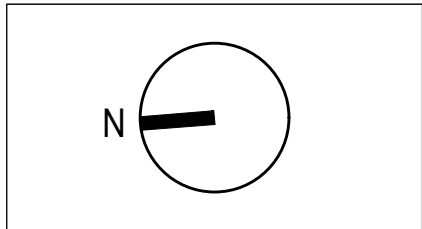
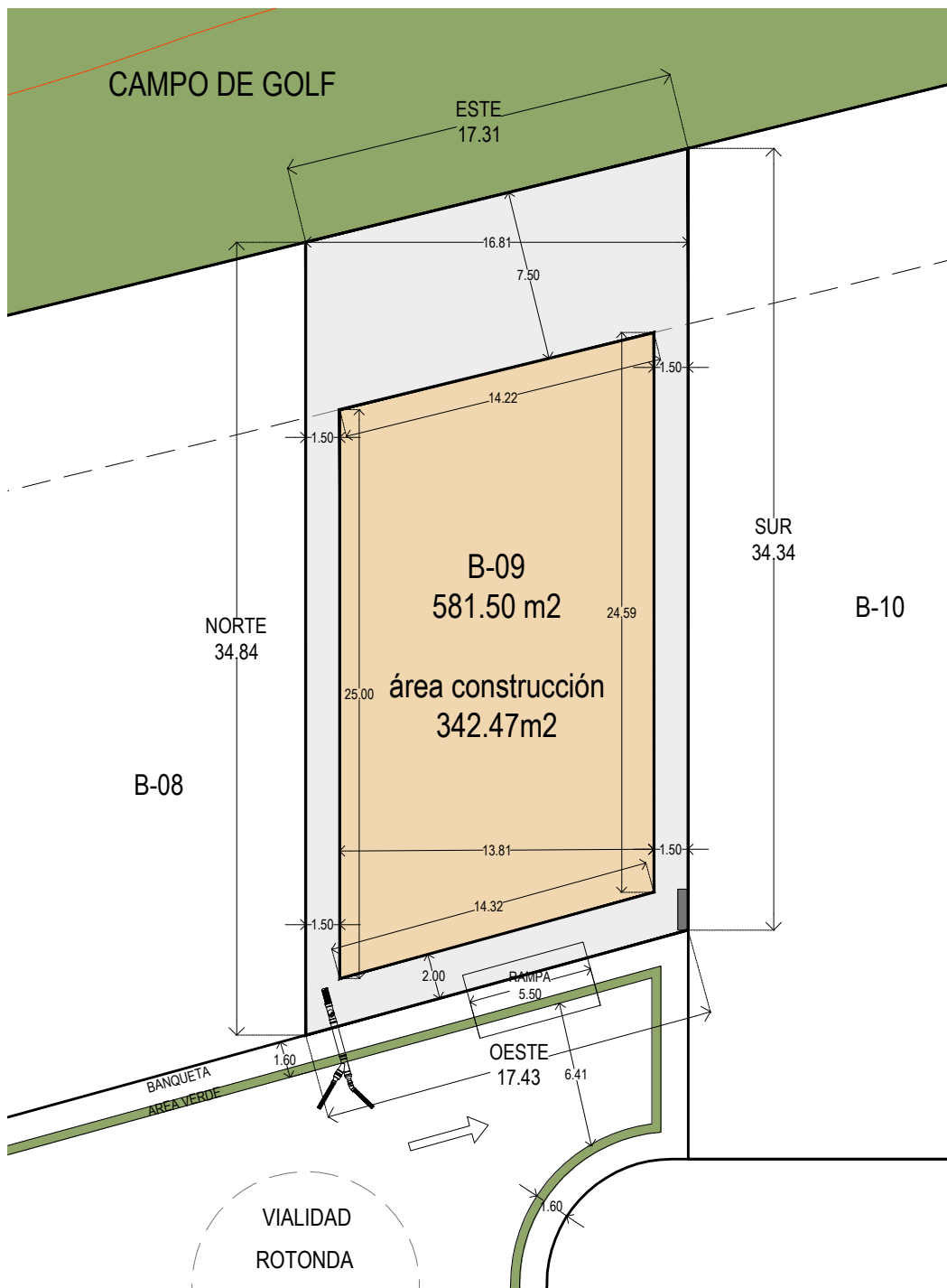


Privada UUK'NAH RESERVE Desarrollo Country Lakes



SIMBOLOGÍA:

- ACOMETIDA DE SERVICIOS
LA POSICION DE LA ACOMETIDA NO ES EXACTA
- ACOMETIDA SANITARIA
LA POSICION DE LA ACOMETIDA NO ES FINAL
- XX.XX** DISTANCIA DEL LINDERO Y LÍMITE DE TERRENO
- ÁREA PERMITIDA PARA CONSTRUCCIÓN
- RESTRICCIONES DE CONSTRUCCIÓN
- RAMPA DE ACCESO VEHICULAR
RESPECTAR ANCHO DE RAMPY RESTRICCIONES / UBICACION LIBRE
- SENTIDO DE FLUJO VEHICULAR

DATOS GENERALES:	
LOTE:	CL-043
SUBCONDOMINIO:	B-09
USO:	H-1 (Unifamiliar)
SUPERFICIE:	581.50 m ²
CARGA MÁXIMA:	

RESTRICCIONES:	
ALTURA MÁXIMA	
FRONTAL	2.00 m.
LATERAL IZQ.	1.50 m.
LATERAL DER.	1.50 m.
POSTERIOR	7.50 m.
COS MÁXIMO	
CUS MÁXIMO	

OBSERVACIONES:
1. VER REGLAMENTO DE CONSTRUCCION DE COUNTRY LAKES

DIMENSIONES DE LOTE:
SUPERFICIE DE 581.50 m ² QUE COLINDA:
AL OESTE EN UNA DISTANCIA DE 17.43 M CON VIALIDAD INTERNA ROTONDA
AL NORTE EN UNA DISTANCIA DE 34.84 M CON SUBCONDOMINIO B-08
AL ESTE EN UNA DISTANCIA DE 17.31 M CON CAMPO DE GOLF
AL SUR EN UNA DISTANCIA DE 34.34 M CON SUBCONDOMINIO B-10

PRIVADA

UUK'NAH
RESERVE

PROYECTO **davidmayén**
estudio

ESQUEMA DE LOTIFICACIÓN	
ESCALA:	1:300 (CARTA)
SUBCONDOMINIO:	B-09
LOTE:	CL-043