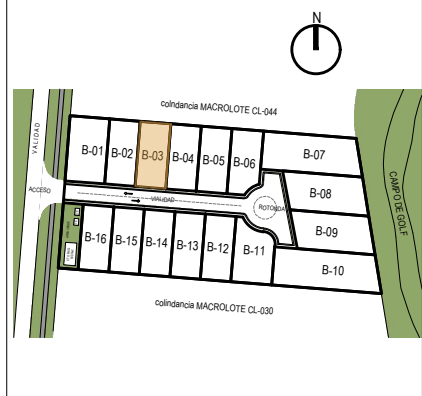









LOCALIZACIÓN:



SIMBOLOGÍA:

-  ACOMETIDA DE SERVICIOS
LA POSICION DE LA ACOMETIDA NO ES EXACTA
-  ACOMETIDA SANITARIA
LA POSICION DE LA ACOMETIDA NO ES FINAL
-  XX.00 DISTANCIA DEL LINDERO
Y LÍMITE DE TERRENO
-  ÁREA PERMITIDA PARA
CONSTRUCCIÓN
-  RESTRICCIONES DE CONSTRUCCIÓN
-  5.50 m
RAMPA
RAMPA DE ACCESO VEHICULAR
RESPECTAR ANCHO DE RAMPA Y RESTRICCIONES /
UBICACION LIBRE
-  SENTIDO DE FLUJO VEHICULAR

DATOS GENERALES:

LOTE:	CL-043
SUBCONDOMINIO:	B-03
USO:	H-1 (Unifamiliar)
SUPERFICIE:	388.40 m ²
CARGA MÁXIMA:	

RESTRICCIONES:

ALTURA MÁXIMA	
FRONTAL	2.00 m.
LATERAL IZQ.	1.50 m.
LATERAL DER.	1.50 m.
POSTERIOR	1.50 m.
COS MÁXIMO	
CUS MÁXIMO	

OBSERVACIONES:

1. VER REGLAMENTO DE CONSTRUCCION DE COUNTRY LAKES

DIMENSIONES DE LOTE:

SUPERFICIE DE 388.40 m² QUE COLINDA:
 AL NOROESTE EN UNA DISTANCIA DE 28.77 M CON SUBCONDOMINIO B-02
 AL NORESTE EN UNA DISTANCIA DE 13.50 M CON LOTE CL-044
 AL SURESTE EN UNA DISTANCIA DE 28.77 M CON SUBCONDOMINIO B-04
 AL SUROESTE EN UNA DISTANCIA DE 13.50 M CON VIALIDAD INTERNA

PRIVADA



UUK'NAH
RESERVE

PROYECTO

davidmayén
estudio

ESQUEMA DE LOTIFICACIÓN

ESCALA:	1:250 (CARTA)
SUBCONDOMINIO:	B-03
LOTE:	CL-043