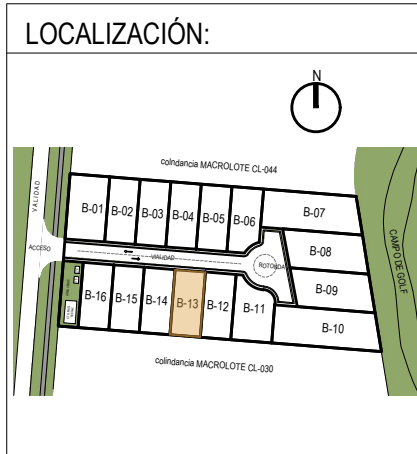
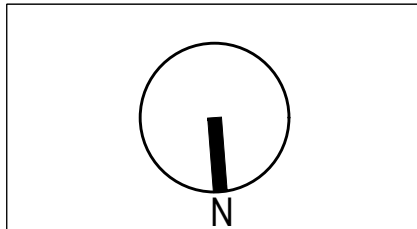
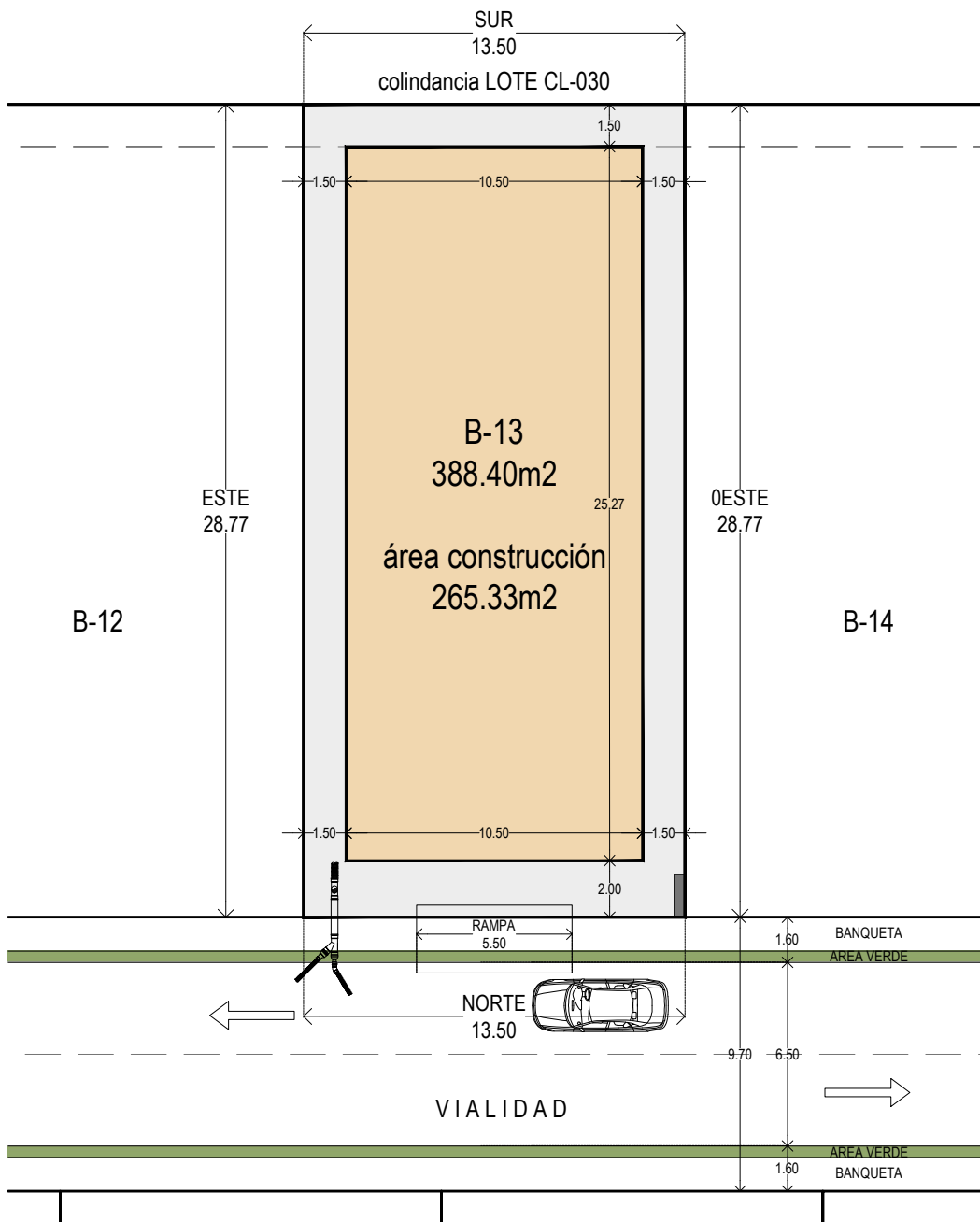


Privada UUK'NAH RESERVE Desarrollo Country Lakes



SIMBOLOGÍA:

- ACOMETIDA DE SERVICIOS
LA POSICION DE LA ACOMETIDA NO ES EXACTA
- ACOMETIDA SANITARIA
LA POSICION DE LA ACOMETIDA NO ES FINAL
- DISTANCIA DEL LINDERO Y LÍMITE DE TERRENO
- ÁREA PERMITIDA PARA CONSTRUCCIÓN
- RESTRICCIONES DE CONSTRUCCIÓN
- RAMPA DE ACCESO VEHICULAR
RESPECTAR ANCHO DE RAMPA Y RESTRICCIONES / UBICACION LIBRE
- SENTIDO DE FLUJO VEHICULAR

DATOS GENERALES:	
LOTE:	CL-043
SUBCONDOMINIO:	B-13
USO:	H-1 (Unifamiliar)
SUPERFICIE:	388.40 m ²
CARGA MÁXIMA:	

RESTRICCIONES:	
ALTURA MÁXIMA	
FRONTAL	2.00 m.
LATERAL IZQ.	1.50 m.
LATERAL DER.	1.50 m.
POSTERIOR	1.50 m.
COS MÁXIMO	
CUS MÁXIMO	

OBSERVACIONES:
1. VER REGLAMENTO DE CONSTRUCCION DE COUNTRY LAKES

DIMENSIONES DE LOTE:
SUPERFICIE DE 388.40 m ² QUE COLINDA:
AL OESTE EN UNA DISTANCIA DE 28.77 M CON SUBCONDOMINIO B-14
AL NORTE EN UNA DISTANCIA DE 13.50 M CON VIALIDAD INTERNA
AL ESTE EN UNA DISTANCIA DE 28.77 M CON SUBCONDOMINIO B-12
AL SUR EN UNA DISTANCIA DE 13.50 M CON LOTE CL-030



PROYECTO **davidmayén**
estudio

ESQUEMA DE LOTIFICACIÓN	
ESCALA:	1:250 (CARTA)
SUBCONDOMINIO:	B-13
LOTE:	CL-043