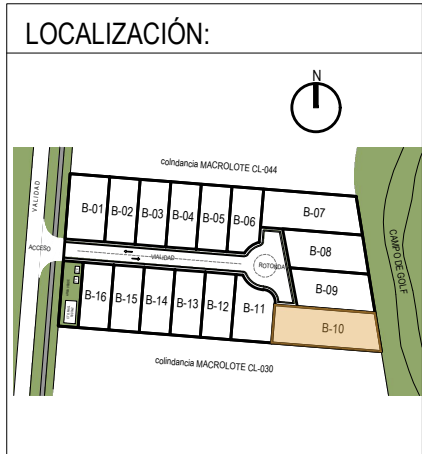
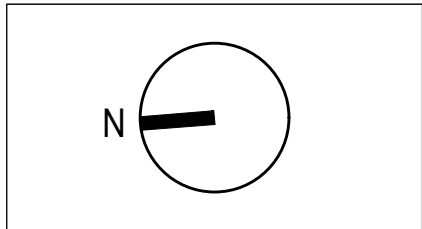
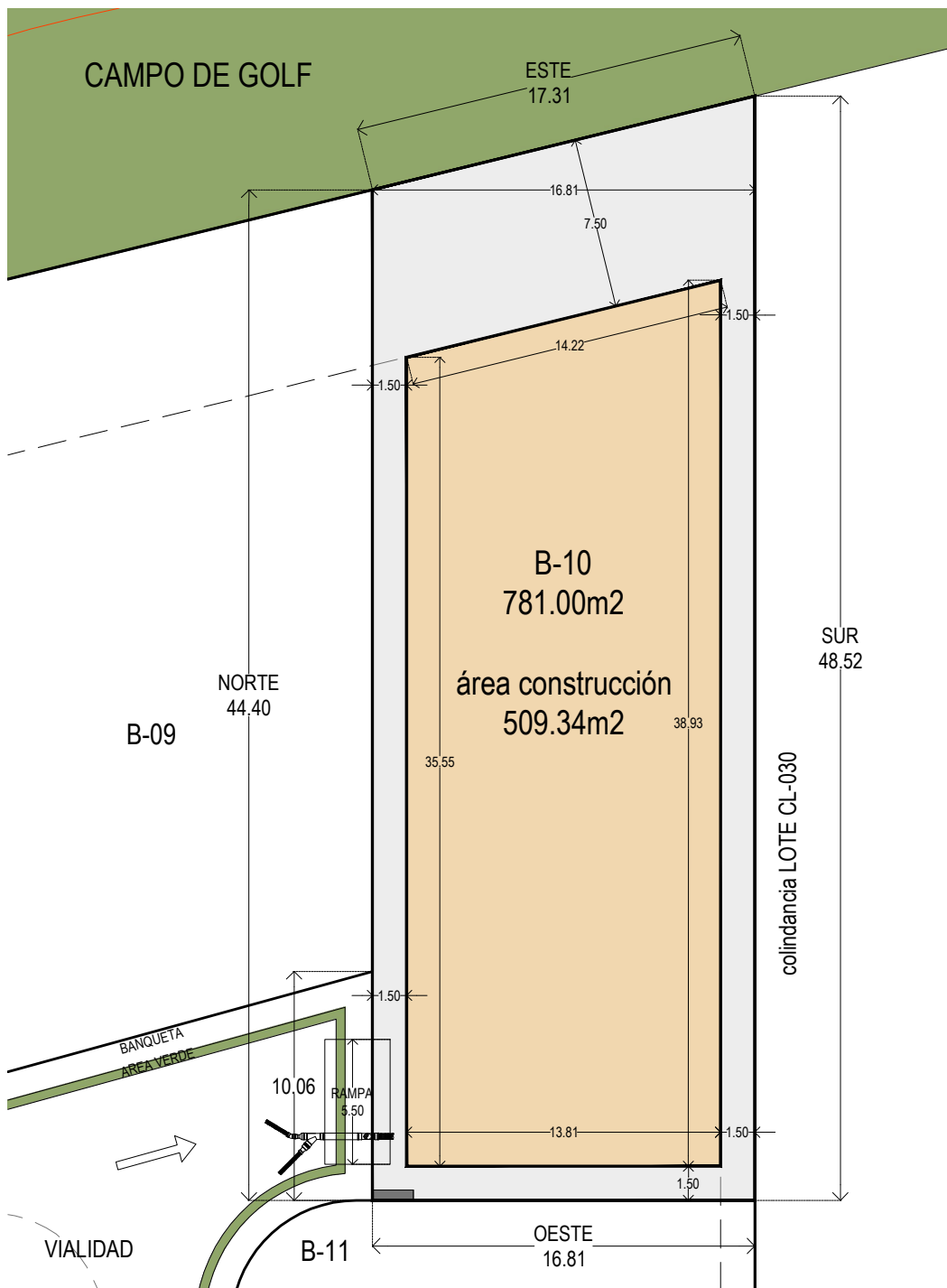


Privada UUK'NAH RESERVE Desarrollo Country Lakes



**SIMBOLOGÍA:**

- ACOMETIDA DE SERVICIOS  
LA POSICION DE LA ACOMETIDA NO ES EXACTA
- ACOMETIDA SANITARIA  
LA POSICION DE LA ACOMETIDA NO ES FINAL
- DISTANCIA DEL LINDERO Y LÍMITE DE TERRENO
- ÁREA PERMITIDA PARA CONSTRUCCIÓN
- RESTRICCIONES DE CONSTRUCCIÓN
- RAMPA DE ACCESO VEHICULAR  
RESPECTAR ANCHO DE RAMPA Y RESTRICCIONES / UBICACION LIBRE
- SENTIDO DE FLUJO VEHICULAR

DATOS GENERALES:	
LOTE:	CL-043
SUBCONDOMINIO:	B-10
USO:	H-1 (Unifamiliar)
SUPERFICIE:	781.00 m <sup>2</sup>
CARGA MÁXIMA:	

RESTRICCIONES:	
ALTURA MÁXIMA	
FRONTAL	2.00 m.
LATERAL IZQ.	1.50 m.
LATERAL DER.	1.50 m.
POSTERIOR	7.50 m.
COS MÁXIMO	
CUS MÁXIMO	

OBSERVACIONES:
1. VER REGLAMENTO DE CONSTRUCCION DE COUNTRY LAKES

DIMENSIONES DE LOTE:
SUPERFICIE DE 781.00 m <sup>2</sup> QUE COLINDA:
AL OESTE EN UNA DISTANCIA DE 16.81 M CON SUBCONDOMINIO B-11
AL NORTE EN UNA DISTANCIA DE 44.40 M C/SUBCONDOMINIO B-08 / VIALIDAD
AL ESTE EN UNA DISTANCIA DE 17.31 M CON CAMPO DE GOLF
AL SUR EN UNA DISTANCIA DE 48.52 M CON LOTE CL-030

PRIVADA

PROYECTO **davidmayén** estudio

**ESQUEMA DE LOTIFICACIÓN**

ESCALA:	1:300 (CARTA)
SUBCONDOMINIO:	B-10
LOTE:	CL-043