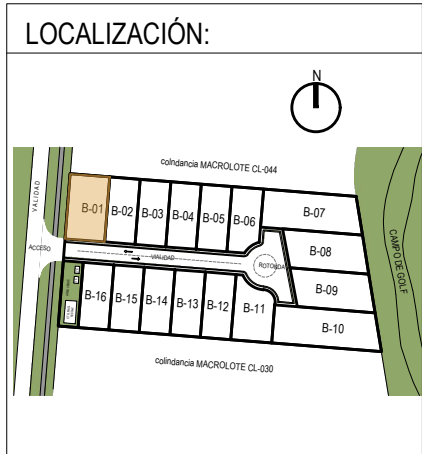
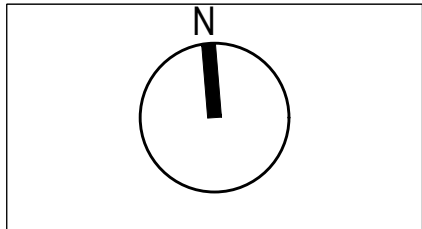
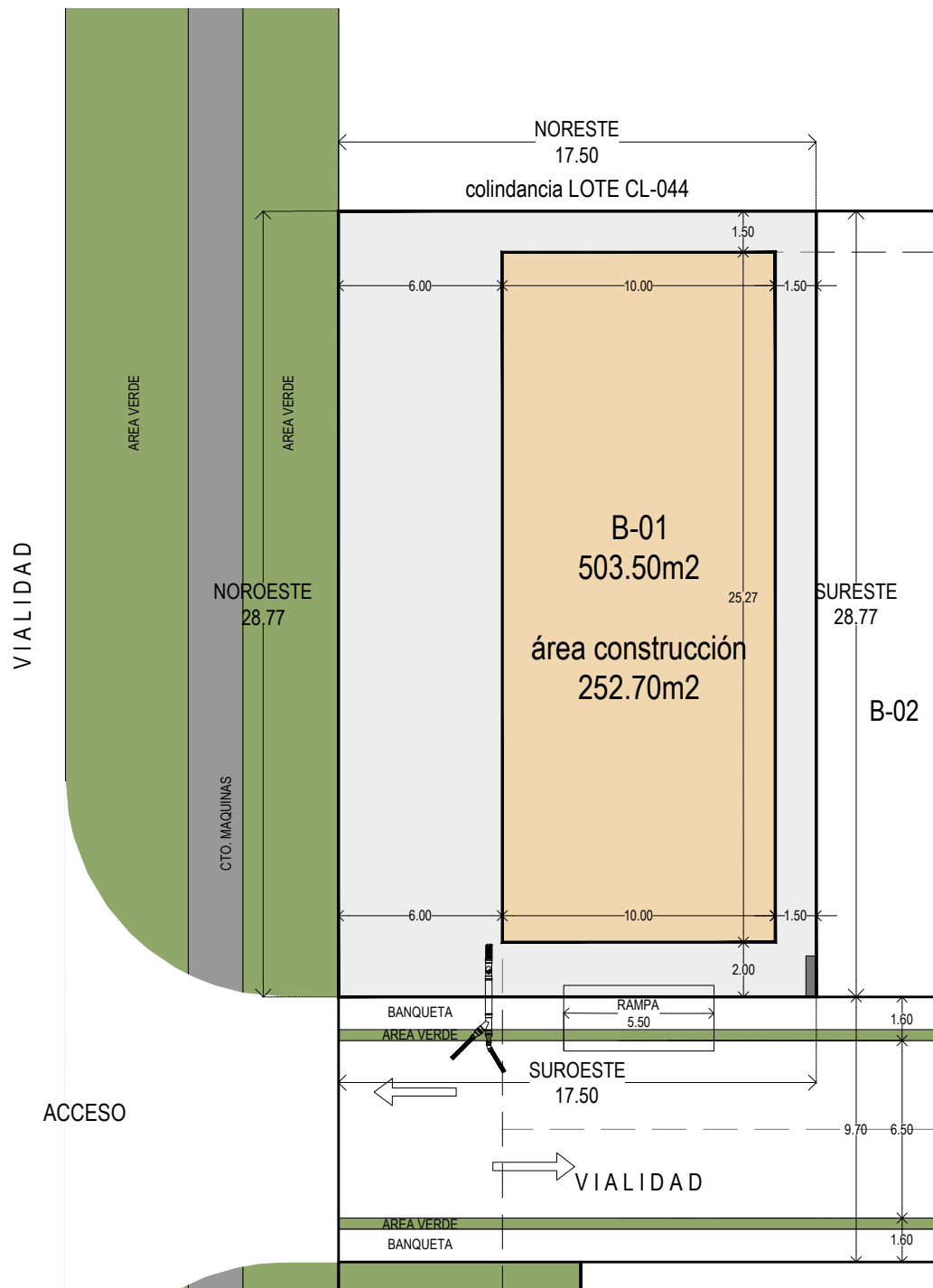


Privada UUK'NAH RESERVE Desarrollo Country Lakes



SIMBOLOGÍA:

- ACOMETIDA DE SERVICIOS
LA POSICION DE LA ACOMETIDA NO ES EXACTA
- ACOMETIDA SANITARIA
LA POSICION DE LA ACOMETIDA NO ES FINAL
- XX.00 DISTANCIA DEL LINDERO
Y LÍMITE DE TERRENO
- ÁREA PERMITIDA PARA
CONSTRUCCIÓN
- RESTRICCIONES DE CONSTRUCCIÓN
- RAMPA DE ACCESO VEHICULAR
RESPECTAR ANCHO DE RAMPA Y RESTRICCIONES /
UBICACION LIBRE
- SENTIDO DE FLUJO VEHICULAR

DATOS GENERALES:	
LOTE:	CL-043
SUBCONDOMINIO:	B-01
USO:	H-1 (Unifamiliar)
SUPERFICIE:	503.50 m ²
CARGA MÁXIMA:	

RESTRICCIONES:	
ALTURA MÁXIMA	
FRONTAL	2.00 m.
LATERAL IZQ.	6.00 m.
LATERAL DER.	1.50 m.
POSTERIOR	1.50 m.
COS MÁXIMO	
CUS MÁXIMO	

OBSERVACIONES:
1. VER REGLAMENTO DE CONSTRUCCION DE COUNTRY LAKES

DIMENSIONES DE LOTE:
SUPERFICIE DE 503.50 m ² QUE COLINDA:
AL NOROESTE EN UNA DISTANCIA DE 28.77 M CON VIALIDAD / AREA VERDE
AL NORESTE EN UNA DISTANCIA DE 17.50 M CON LOTE CL-044
AL SURESTE EN UNA DISTANCIA DE 28.77 M CON SUBCONDOMINIO B-02
AL SUROESTE EN UNA DISTANCIA DE 17.50 M CON VIALIDAD INTERNA

PRIVADA

UUK'NAH
RESERVE

PROYECTO **davidmayén**
estudio

ESQUEMA DE LOTIFICACIÓN	
ESCALA:	1:250 (CARTA)
SUBCONDOMINIO:	B-01
LOTE:	CL-043