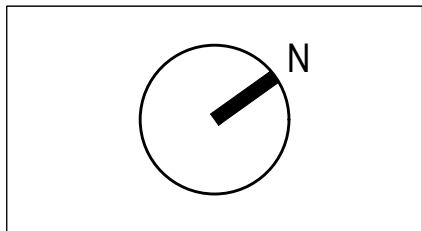
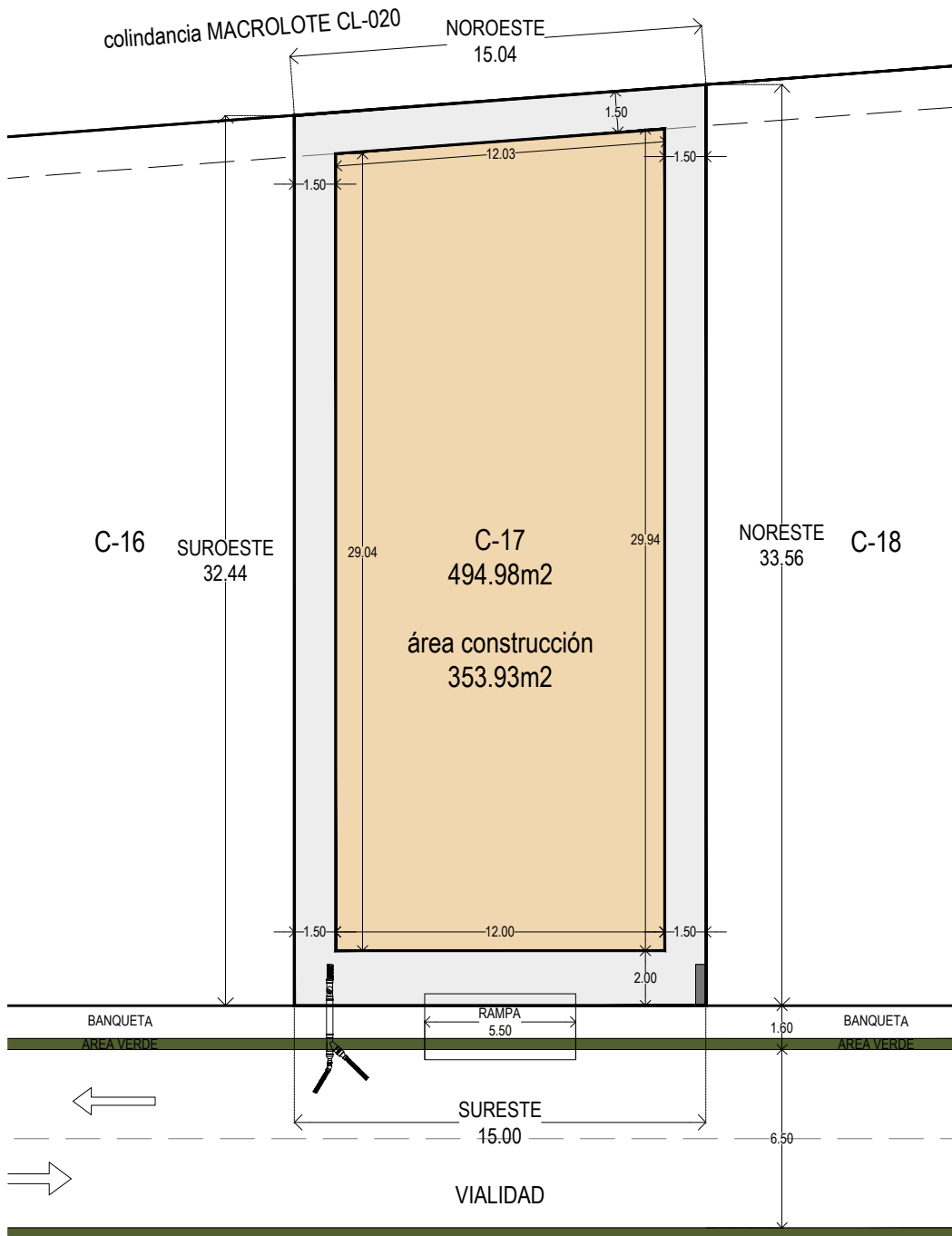
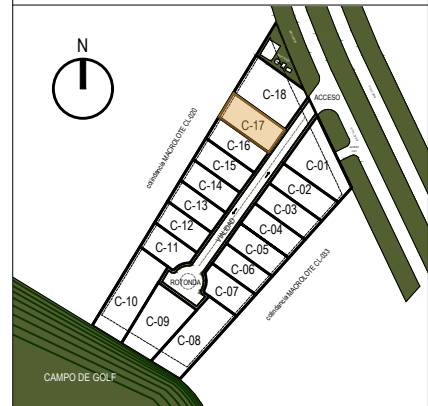









Privada LUH ' NAH RESERVE Desarrollo Country Lakes



LOCALIZACIÓN:



SIMBOLOGÍA:

-  ACOMETIDA DE SERVICIOS  
LA POSICION DE LA ACOMETIDA NO ES EXACTA
-  ACOMETIDA SANITARIA  
LA POSICION DE LA ACOMETIDA NO ES FINAL
-  XX.00 DISTANCIA DEL LINDERO  
Y LÍMITE DE TERRENO
-  ÁREA PERMITIDA PARA  
CONSTRUCCIÓN
-  RESTRICCIONES DE CONSTRUCCIÓN
-  5.50 m RANPA  
RANPA DE ACCESO VEHICULAR  
RESPECTAR ANCHO DE RANPA Y RESTRICCIONES /  
UBICACION LIBRE
-  SENTIDO DE FLUJO VEHICULAR

PRIVADA



PROYECTO

davidmayén  
estudio

ESQUEMA DE LOTIFICACIÓN

ESCALA:	1:250 (CARTA)
SUBCONDOMINIO:	C-17
LOTE:	CL-022

DATOS GENERALES:

LOTE:	CL-022
SUBCONDOMINIO:	C-17
USO:	H-1 (Unifamiliar)
SUPERFICIE:	494.98 m <sup>2</sup>
CARGA MÁXIMA:	

RESTRICCIONES:

ALTURA MÁXIMA	
FRONTAL	2.00 m.
LATERAL IZQ.	1.50 m.
LATERAL DER.	1.50 m.
POSTERIOR	1.50 m.
COS MÁXIMO	
CUS MÁXIMO	

OBSERVACIONES:

1. VER REGLAMENTO DE CONSTRUCCION DE COUNTRY LAKES

DIMENSIONES DE LOTE:

SUPERFICIE DE m<sup>2</sup> QUE COLINDA:  
 AL NOROESTE EN UNA DISTANCIA DE 13.04 M CON MACROLOTE CL-020  
 AL NORESTE EN UNA DISTANCIA DE 33.56 M CON SUBCONDOMINIO C-18  
 AL SURESTE EN UNA DISTANCIA DE 13.00 M CON VIALIDAD INTERNA  
 AL SUROESTE EN UNA DISTANCIA DE 32.44 M CON SUBCONDOMINIO C-16